

ACCERTAMENTO DELLA PROPRIETÀ IMMOBILIARE URBANA ELENCO DEI SUBALTERNI ASSEGNATI

Comune	Sezione	Foglio	Particella	Tipo mappale	del:
FRONTONE		16	493	144351	27/12/2006

Sub	UBICAZIONE via/piazza	n.civ	Piani	Scala	Int	DESCRIZIONE
1						SOPPRESSO
2						SOPPRESSO
3						SOPPRESSO
4						SOPPRESSO
5						SOPPRESSO
6	via sterpachino	17	S1-T - 1			PORZIONE DI ABITAZIONE (UNITO AL MAPP.869 SUB.4)
7						SOPPRESSO
8	via sterpachino	SNC	S1			B.C.N.C. AL MAPP.493 SUB.6 UNITO AL MAPP.869 SUB.4 ED AL MAPP.493 SUB.9 UNITO AL MAPP.869 SUB.7 ED UNITO AL MAPP.944 (CORTE UNITA AL MAPPALE 869 SUB.6)
9	via sterpachino	16	S1-T - 1			PORZIONE DI ABITAZIONE (UNITO AL MAPP.869 SUB.7 ED AL MAPP.944)

Comune	Sezione	Foglio	Particella	Tipo mappale	del:
FRONTONE		16	869	144351	27/12/2006

Sub	UBICAZIONE via/piazza	n.civ	Piani	Scala	Int	DESCRIZIONE
1						SOPPRESSO
2						SOPPRESSO
3						SOPPRESSO
4	via sterpachino	17	S1-T - 1			PORZIONE DI ABITAZIONE (UNITO AL MAPP.493 SUB.6)
5						SOPPRESSO
6	via sterpachino	SNC	S1			B.C.N.C. AL MAPP.493 SUB.6 UNITO AL MAPP.869 SUB.4 ED AL MAPP.493 SUB.9 UNITO AL MAPP.869 SUB.7 ED UNITO AL MAPP.944 (CORTE UNITA AL MAPPALE 493 SUB.8)
7	via sterpachino	S1	T-1			PORZIONE DI ABITAZIONE (UNITO AL MAPP.493 SUB.9 ED AL MAPP.944)

Direzione Provinciale di Pesaro e Urbino
Ufficio Provinciale - Territorio
Servizi Catastali

Data: **21/12/2023**
Ora: **16:34:18**
Numero Pratica: **T264698**
Pag: **2 - Fine**

Comune FRONTONE	Sezione	Foglio 16	Particella 944	Tipo mappale 144351	del: 27/12/2006
--------------------	---------	--------------	-------------------	------------------------	--------------------

Sub	UBICAZIONE via/piazza	n.civ	Piani	Scala	Int	DESCRIZIONE
	via sterpachino	16	T			PORZIONE DI ABITAZIONE (UNITO AL MAPP.493 SUB.9 ED AL MAPP.869 SUB.7)

Visura telematica

ELABORATO PLANIMETRICO

Completato da:
Blasi Paolo

Isritto all'albo:
Geometri

Prov. PesaroN. 904

Agenzia del Territorio

CATASTO FABBRICATI

Ufficio Provinciale di
Pesaro

Comune di Frontone


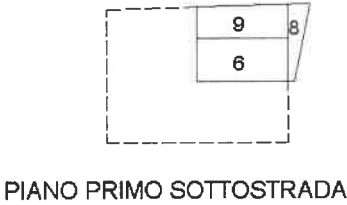
Sezione: Foglio: 16 Particella: 493

Protocollo n. PS0006417 del 15/01/2007

Tipo Mappale n. 144351 del 27/12/2006

Dimostrazione grafica dei subalterni

Scala 1 : 500



Ultima planimetria in atti



ELABORATO PLANIMETRICO	
Compilato da: Blasi Paolo	
Iscritto all'albo: Geometri	
Prov. Pesaro	N. 904

**Agenzia del Territorio
CATASTO FABBRICATI
Ufficio Provinciale di
Pesaro**

	7	6
--	---	---

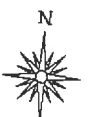
PIANO PRIMO SOTTOSTRADA

7	4
---	---

PIANO TERRA

7	4
---	---

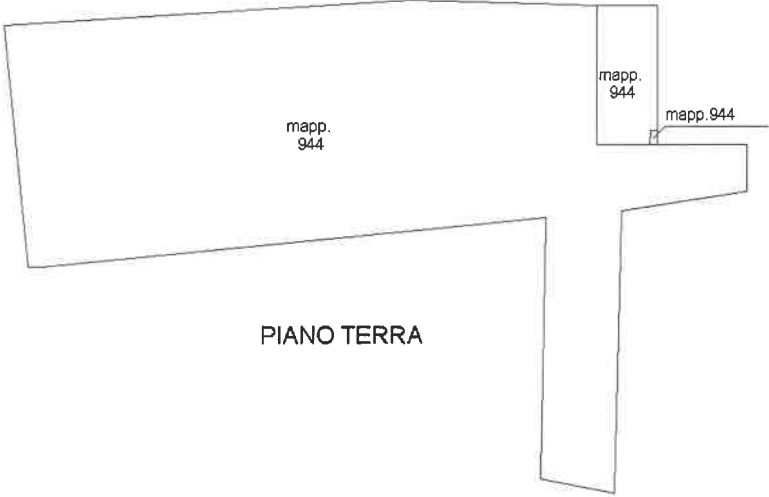
PIANO PRIMO



ELABORATO PLANIMETRICO	
Compilato da: Blasi Paolo	
Iscritto all'albo: Geometri	
Prov. Pesaro	N. 904

Agenzia del Territorio
CATASTO FABBRICATI
Ufficio Provinciale di
Pesaro

Comune di Frontone		Protocollo n. PS0006417 del 15/01/2007	
Sezione:	Foglio: 16	Particella: 944	Tipo Mappale n. 144351 del 27/12/2006
Dimostrazione grafica dei subalterni			Scala 1 : 500



Ultima planimetria in atti

